

# MOTORISTIČNE POTI

I FEEL  
SLOVENIA



*Naložba v vašo prihodnost*  
OPERACIJO DELNO FINANCIRA EVROPSKA UNIJA  
Evropski sklad za regionalni razvoj



SLOVENSKE ALPE  
GORENJSKA

*Potujte po neverjetnih razgledih!*

Slovenske Alpe. Gorenjska.  
Razgibana pokrajina, ki z visokimi  
vrhovi povezuje Slovenijo, Italijo in  
Avstrijo.  
Reke in doline, ki povezujejo Alpe in  
Mediteran.  
Poti, ki povezujejo ljudi!  
Z vsakič drugačnimi zgodbami.

*Tako lepo, tako preprosto!*



#### **ZAJEMITE SAPO.**

Na tako majhnem končku sveta, da ga  
na G-earthu z enim pogledom ujamate  
z višine komaj 39,4 km, boste v enem  
samem dihu začutili vse.  
Alpe in Mediteran hkrati!

#### **USTAVITE SE ZA HIP.**

Pridite. Slovenske Alpe so Gorenjska,  
ta pa je z motorjem z lahkoto dostopna.

#### **PREPROSTO JE!**

Nikjer drugje se ne boste s tako lahkoto  
z dlanjo dotaknili najvišjih alpskih sten.  
Malo kje boste tako zlahka uživali v  
slogu kraljev, predsednikov, umetnikov  
z vsega sveta. In kje so še tako dostopni  
kotički neokrnjene narave? Slovenske  
Alpe so dostopno razkošje. S pastirsko  
idilo v krajih z življenjem nekdanjosti,  
s sladkostmi življenja v srednjeveških  
mestecih, s srečo, skovano v starodavnih

fužinah, z ritmom glasbe najpogosteje  
predvajane pesmi na svetu. Tako  
preprosto. Tako blizu!

#### **DOŽIVITE VSE!**

Oglejte si, kar hočete. Vsak dan malo  
drugače, vsak dan kje drugje.  
Sezite po svoji mavrici.



## VOŽNJA SKOZI TRIGLAVSKI NARODNI PARK

Motoristične poti potekajo tudi skozi skrivnostni in edinstveni svet Triglavskega narodnega parka, ki je vreden vsega občudovanja. Ohranimo ga zase in za tiste, ki še prihajajo.

Pri obisku v Triglavskem narodnem parku spoštujmo navade in način življenja domačinov. V narodnem parku ničesar ne puščajmo in ne odnašajmo ničesar, razen lepih spominov. Na poti sledimo oznakam. Motorje puščajmo na za to označenih mestih. Noč preživimo v organiziranih namestitvah, taborjenje izven območij namenjenih taborjenju ni dovoljeno.

Motoriste prosimo, da na cestah skozi zavarovana območja prilagodijo hitrost in s tem prispevajo k varovanju okolja.

## KORISTNE INFORMACIJE

### • POMEMBNE TELEFONSKE ŠTEVILKE

- Policija: 113
- Klici v sili: 112

### • PROMETNE INFORMACIJE

PIC – PROMETNO-INFORMACIJSKI  
CENTER ZA DRŽAVNE CESTE

T. 1970

E. [info@promet.si](mailto:info@promet.si)

[www.promet.si](http://www.promet.si)

### • VREMENSKA NAPOVED

<http://meteo.arso.gov.si>

### • NASTANITVE

V slovenskih Alpah imate možnost prenočiti v hotelih, penzionih, zasebnih sobah, kampih, turističnih kmetijah.

[www.slovenian-alps.com](http://www.slovenian-alps.com)

### • SPLETNI PORTAL ZA MOTORISTE

[www.motosvet.com](http://www.motosvet.com)

• *Stara Fužina*

### TRIGLAVSKI NARODNI PARK INFORMACIJSKI CENTER (TNP) TRIGLAVSKA ROŽA

Ljubljanska cesta 27, SI-4260 Bled

T. +386 (0)4 578 02 00

E. [triglavski-narodni-park@tnp.gov.si](mailto:triglavski-narodni-park@tnp.gov.si)

[www.tnp.si](http://www.tnp.si)

GPS. 46.3687 N, 14.1188 E

### • TRIGLAVSKI NARODNI PARK INFORMACIJSKI CENTER DOM TRENTA

T. +386 (0)5 388 93 30

E. [dom-tnp.trenta@tnp.gov.si](mailto:dom-tnp.trenta@tnp.gov.si)

[www.tnp.si](http://www.tnp.si)

GPS. 46.3807 N, 13.7526 E



## Ruta 1

*Korensko sedlo | Kranjska Gora |  
Vršič | Trenta | Bovec |  
Mangart | Predel*

---



**Dolžina poti:** 91 km

**Čas vožnje:** 2h

**Motoristični užitki:** prelaz Vršič, cesta  
na Mangart

S prelaza Korensko sedlo (1073 m) se spustite v Kranjsko Goro, znano po svetovnem pokalu v alpskem smučanju. V bližini se nahaja Planica, zibelka smučarskih skokov. Pot nadaljujte v Triglavskem narodnem parku z vzponom na najvišji gorski prelaz v Sloveniji, tj. Vršič (1611 m), ki povezuje Kranjsko Goro z dolino Trente. Nekateri izmed 48 ostrih ovinkov na severni strani prelaza so še

vedno tlakovani. Z Vršiča se odpirajo krasni panoramski pogledi na Julijske Alpe. Pot se nadaljuje proti dolini reke Soče, mimo Bovca in naprej čez Predel v Italijo. Pred italijansko mejo se lahko podate na izlet po 12 km dolgi gorski cesti proti alpski koči (1906 m) ob vznožju 2677 m visokega Mangarta (cestnina 5 EUR), na katerega lahko celo splezate. Od alpske koče pa do vrha boste potrebovali 2 uri, vendar bodo prekrasni razgledi na koncu poti nagradili vaše napore.



## Ruta 2

*Ljubelj | Tržič | Jelendol | Begunje | Žirovnica | Lesce | Bled | Bohinjska Bela | Bohinjska Bistrica | Bohinjsko jezero | Soriška planina | Podbrdo | Most na Soči | Tolmin | Kobarid | Bovec | Predel*

---

**Dolžina poti:** 203 km

**Čas vožnje:** 5h

**Motoristični užitki:** Dovžanova soteska, panoramska pot med Tržičem in Begunjami, panorama Blejskega in Bohinjskega jezera

S prelaza Ljubelj (1367 m), se zapeljete do Tržiča, že stoletja popotnikom prijaznega mesta, nato pa po panoramski cesti pot nadaljujete proti Begunjam na Gorenjskem, rojstnemu kraju Slavka Avsenika in

se popeljete skozi občino Žirovnica, zibelko slovenske kulture in čebelarstva. Pot nadaljujete proti Bledu. Sredi Blejskega jezera, ki leži ob vznožju Julijskih Alp, je majhen otoček s cerkvico Marijinega vnebovzetja in zelo znanim zvonom želja. Od tu se vaša tura nadaljuje do Bohinjskega jezera, kjer vam priporočamo izlet z gondolsko žičnico na eno najlepših razglednih točk – Vogel. Ko se boste vrnili v Bohinjsko Bistrico, pot nadaljujte proti Podbrdu do Tolmina, ki ga ne morete zgrešiti, saj je cesta dobro označena. Če ste ljubitelji rib, vam bo ta tura še posebej všeč, saj v Kobaridu najdete veliko dobrih ribjih restavracij. Pot nazaj vas pelje skozi Bovec ob reki Soči. Soča je zaradi kristalno čiste smaragdno zelene vode in belega skalovja ter globeli znana po športnem ribolovu in športnih aktivnostih. Od tu se lahko preko prelaza Predel odpeljete v Italijo.



## Ruta 3

*Korensko sedlo | Kranjska Gora |  
Jesenice | Gorje | Pokljuka |  
Rudno Polje | Bohinjsko jezero |  
Bohinjska Bistrica | Železniki |  
Kropa | Naklo | Kranj | Šenčur |  
Cerklje | Preddvor | Jezersko |  
Jezerski vrh*

**Dolžina poti:** 212 km

**Čas vožnje:** 5h

**Motoristični užitki:** Cesta na Pokljuko, pot ob Bohinjskem jezeru, vzpon na prelaz Jezerski vrh

S prelaza Korensko sedlo (1073 m) se zape-  
lujete do Kranjske Gore, nato pa se skozi  
Jesenice in Gorje povzpnete na planoto  
Pokljuka. Ko prispete na vrh planote, se

odpeljite do Rudnega polja, kjer je središče  
svetovnega pokala v biatlonu. Nato se od-  
pravite po cesti skozi Goreljek, Koprivnik  
in slikovite vasi Zgornje bohinjske doline  
proti Bohinjskem jezeru. Po postanku  
nadaljujete vožnjo proti Bohinjski Bistrici  
in naprej preko planote Jelovica skozi  
Železnike, ki slovijo po bogati dediščini  
železarstva. V vasi Selca zavijte levo proti  
Dražgošam, preko razgledne točke na  
Jamniku do Kroke, zibelke kovaštva. Dalje  
vas bo vodila manj prometna cesta skozi  
Naklo do Kranja, mesta, katerega zgodo-  
vina sega sedem tisoč let v preteklost. Pot  
nadaljujete skozi vasi Šenčur, Zgornji Brnik,  
Cerklje in Visoko do Preddvora, kjer lahko  
naredite postanek ob jezeru Črnava, nato  
pa se skozi najdaljšo slovensko vas Kokra  
po serpentinasti cesti povzpnete do pre-  
laza Jezerski vrh. Na Jezerskem se lahko  
osvežite z zdravilno mineralno vodo in pot  
nadaljujete skozi Železno Kaplo v Avstriji.



## Ruta 4

*Jezersko | Preddvor | Kranj | Škofja Loka | Gorenja vas | Žiri | Idrija | Tolmin | Kobarid | Bovec | Predel*

**Dolžina poti:** 190 km

**Čas vožnje:** 4h 30 min

**Motoristični užitki:** vožnja čez prelaz Jezerski vrh, vzpon na prelaz Predel

Preko prelaza Jezerski vrh (1218 m) se po gorski vijugasti cesti spustite na Jezersko ter nato ob reki Kokri proti Preddvoru, kjer vas jezero Črna in čudoviti pogled na okoliške gore vabita h kratkemu postanku. Nato se peljite skozi vasi s pogledom na urejena polja, travnike in gozdove ter verigo Kamniško-Savinjskih Alp do Predoselj pri Kranju. Tu si lahko

ogledate park Brdo, kjer stoji nekdanja Titova rezidenca. Iz Kranja vas bo pot vodila do Škofje Loke, najbolje ohranjenega srednjeveškega mesta v Sloveniji. Pot nadaljujte po Poljanski dolini mimo Gorenje vasi do Žirov, nekdanjega čipkarskega središča. Iz Žirov se po slikoviti cesti spustite do Idrije, kjer si še danes lahko ogledate nekdanji rudnik živega srebra. Cesta vas ob reki Idrijci popelje do Mosta na Soči in Tolmina. Ob smaragdni reki Soči se povzpnete mimo turističnega središča Bovec, ki je znan po adrenalinskih športih, do prelaza Predel in naprej proti Trbižu in Beljaku.



## NE SPREGLEJTE

### • TIC BLED

Cesta svobode 10, SI-4260 Bled

T. +386 (0)4 574 11 22

E. [tdbled@telemach.net](mailto:tdbled@telemach.net)

[www.bled.si](http://www.bled.si)

GPS. 46.3668 N, 14.1081 E

- Kremna rezina
- Blejski otok
- Blejski grad

# Bled

## Ruta 2

Z zeleno-modrim jezerom, otokom s cerkvijo na njem in s srednjeveškim gradom nad njim je Bled najbolj znana veduta Slovenije. Turistični biser svetovnih razsežnosti na robu Triglavskega narodnega parka je bil tudi med nominiranci za sedem novih čudes sveta! Po jezeru vas zapeljejo s tradicionalnimi lesenimi čolni – pletnjami, okoli njega pa s kočijami – slovitimi fijakerji; v hotelih, penzionih, kampu, restavracijah pa vas razvajajo s svetovljskim udobjem. Tu najdete ohranjeno bogastvo kulturne in naravne dediščine ter tradicijo zdraviliškega turizma, ki sega v 19. stoletje.







## NE SPREGLJTE

### • TIC RADOVLJICA

Linhartov trg 9, SI-4240 Radovljica

T. +386 (0)4 531 51 12

E. [info@radolca.si](mailto:info@radolca.si)

[www.radolca.si](http://www.radolca.si)

GPS. 46.3411 N, 14.1744 E

- Grad Kamen
- Cerkev sv. Petra
- Muzej in gostilna Avsenik
- Graščina Katzenstein

# Begunje na Gorenjskem

## Ruta 2

Rojstni kraj slovenske glasbene legende Slavka Avsenika leži v čudoviti naravi ob vznožju Karavank. Značilna gorenjska vas se ponaša z bogato zgodovino, mogočnim gradom Kamen in graščino Katzenstein ter številnimi pohodnimi potmi. Zgodbo slovenske narodno-zabavne glasbe spoznajte v muzeju Avsenik, v nekdanjih zaporih pa je urejen Muzej talcev.





# Bohinj

## Ruta 2 in 3

Bohinj, kraj vznemirljive lepote v osrčju Triglavskega narodnega parka. Tu je vsak letni čas svojstveno doživetje. Šumenje voda spomladi, nemirna umirjenost narave in ljudi poleti, magična igra sonca z barvami jeseni in belina miru pozimi. To je kraj mitov in legend. Bohinjsko jezero, Vogel, Slap Savica, korita Mostnice s Hudičevim mostom, Studorski kozolci, Triglavsko pogorje s sedmerimi jezери vabijo radovedne, iskateljske, pristinih doživetij željne, sanjave in pustolovske. Bohinj se spleča obiskati!

### NE SPREGLEJTE

- **TURIZEM BOHINJ**
- **INFO TOČKA TRIGLAVSKEGA NARODNEGA PARKA**

Triglavska cesta 30  
SI-4264 Bohinjska Bistrica  
T. +386 (0)4 574 75 90  
E. [info@bohinj.si](mailto:info@bohinj.si)  
[www.bohinj.si](http://www.bohinj.si)  
GPS. 46.2726 N, 13.9532 E

- **TIC RIBČEV LAZ**

Ribčev Laz 48  
SI-4265 Bohinjsko jezero  
T. +386 (0)4 574 60 10  
GPS. 46.2768 N, 13.8876 E

- *Bohinjsko jezero*
- *Vogel*
- *Obala Bohinjskega jezera*





## NE SPREGLEJTE

### • TIC CERKLJE

Krvavška 1b, SI-4207 Cerklje

T. +386 (0)4 281 58 22

E. [info@tic-cerklje.si](mailto:info@tic-cerklje.si)

[www.tic-cerklje.si](http://www.tic-cerklje.si)

GPS. 46.2541 N, 14.4872 E

- *Samostan Adergas*
- *Grad Strmol*
- *Pokrajina*
- *Petrovčeva hiša*

# Cerklje

## Ruta 3

Med barvitimi polji in razgibanimi hribi vas pod pobočjem Krvavca vabijo Cerklje na Gorenjskem. Sprehod skozi naselje je doživetje, sestavljeno iz mozaika kulturnih in naravnih spomenikov: Petrovčeva hiša s turistično informativnim centrom, muzejem, galerijo in knjižnico, baročna cerkev Marijinega vnebovzeta, Plečnikova vežica, secesijska vila Ivana Hribarja ter Spominski park uglednih krajanov. Nedaleč od Cerkelj stoji grad Strmol, na koncu sosednje doline pa kraljuje cerkev Marijinega oznanjenja Velesovo z najstarejšim Marijinim kipom na Slovenskem. Vljudno vabljeni!





## NE SPREGLEJTE

• **TURIZEM ŠKOFJA LOKA**  
Kidričeva cesta 1a, SI-4220 Škofja Loka  
T. +386 (0)4 517 06 00,  
+386 (0)51 427 827  
E. [info@skofja-loka.com](mailto:info@skofja-loka.com)  
[www.skofja-loka.com](http://www.skofja-loka.com)  
GPS. 46.1678 N, 14.3118 E

- *Dvorec Visoko*
- *Utrdbe Rupnikove linije*
- *Fotografski muzej Vlastja*

# Gorenja vas – Poljane

## Ruta 4

Kmalu ob vstopu v slikovito Poljansko dolino vas navduši dvorec Visoko, katerega prve omembe segajo v 17. stoletje. Kasneje je dvorec odkupil pisatelj Ivan Tavčar in tam napisal svoja najboljša dela. Središčno naselje Poljanske doline je Gorenja vas, kjer je ob osrednjem trgu nastalo zgoščeno trgovsko-storitveno jedro. V bližini osrednjega trga stoji obnovljena Neškova brv, nedaleč stran pa vas z veseljem sprejmejo v fotografskem muzeju Vlastja in galeriji Krvina.





## NE SPREGLEJTE

• **TURISTIČNO DRUŠTVO GORJE**  
Podhom 80, SI-4247 Zgornje Gorje  
T. +386 (0)31 344 053  
[www.vintgar.si](http://www.vintgar.si)  
GPS. 46.3936 N, 14.0856 E

- *Poglejska cerkev*
- *Pokljuška soteska*
- *Soteska Vintgar*

# Gorje

## Ruta 3

Občina Gorje združuje 12 vasi na robu Triglavskega narodnega parka in je le 5 km oddaljena od Bleda. Ponaša se z naravnimi znamenitostmi in neokrnjeno naravo. Največje znamenitosti so soteska Vintgar s slapom Šum, Pokljuška soteska z Galerijami, ki je ena najlepših suhih sotesk v tem delu Evrope, dolina reke Radovne, Pokljuška planota z bogatim gozdom in slikovitimi planinami. Obiskovalci lahko prenočijo v zasebnih namestitvah gostoljubnih domačinov.





## NE SPREGLEJTE

### • TIC JESENICE

Cesta maršala Tita 18, SI-4270 Jesenice

T. +386 (0)4 586 31 78

E. tic.jesenice@siol.net

www.turizem.jesenice.si

GPS. 46.4366 N, 14.0565 E

- Mežaklja
- Stara Sava
- Narcise
- Slap Šum, soteska Vintgar

# Jesenice

## Ruta 3

Mesto Jesenice se razprostira v dolini med Karavankami in Mežaklo. Mesto je najmnogičnejše obiskano ob vrhunskih hokejskih tekmah, številni pa Jesenice odkrivajo kot mesto presenetljivih nasprotij. Tako je iz mesta težke industrije le korak do cvetočih planin in prekrasnih razgledov nad mestom in alpskimi vrhovi. Priporočamo ogled Stare Save, nekdanjega fužinskega naselja in spoznavanje zgodovine rudarstva in železarstva v muzeju. Dobrodošli ...





## NE SPREGLEJTE

### • TIC JEZERSKO

Zgornje Jezersko 57

SI-4206 Zgornje Jezersko

T. +386 (0)4 254 51 40, +386 (0)51 219 282

E. [tic@jezersko.si](mailto:tic@jezersko.si)

[www.jezersko.info](http://www.jezersko.info)

GPS. 46.3930 N, 14.4985 E

- Stara cerkev sv. Ožbolta
- Planšarsko jezero
- Ovce avtohtone jezersko-solčavske pasme

# Jezersko

## Ruta 3 in 4

Jezersko je alpska dolina, ki leži 900 m nad morjem. Na vzhodu je omejena s Kamniško-Savinjskimi Alpami, na severu in zahodu s Karavankami. Dolina, oblikovana od mogočnega ledenika, je bila ob koncu ledene dobe zalita z velikim ledeniškim jezerom, po katerem je kraj dobil ime "Pr' Jezer", iz katerega izhaja današnje ime Jezersko. Jezerjani se radi pohvalijo z zdravilno klimo, mineralno vodo ter bogato naravno in kulturno dediščino.





## NE SPREGLEJTE

### • ZAVOD ZA TURIZEM KRANJ

Glavni trg 2, SI-4000 Kranj

T. +386 (0)4 238 04 50,

+386 (0)40 664 015

E. [info@tourism-kranj.si](mailto:info@tourism-kranj.si)

[www.tourism-kranj.si](http://www.tourism-kranj.si)

GPS. 46.2392 N, 14.3556 E

- *Posestvo Brdo*
- *Staro mestno jedro Kranja*
- *Kanjon reke Kokre*

# Kranj

## Ruta 3 in 4

Popotovanje z motorjem lahko popestrite s postankom v Kranju. Slikovito mesto na skalnem pomolu med dvema rekama je bogato z naravno in kulturno dediščino. Njegove ulice in trgi vabijo k pohajkovanju ter odkrivanju starodavnih zgodb, muzejske zbirke pa razkrivajo zgodovino mesta, ki sega sedem tisoč let v preteklost. Domače gostilne vam ponujajo tradicionalne dobrote gorenjske kuhinje med katerimi morate poskusiti pravo kranjsko klobaso.







## NE SPREGLEJTE

### • TIC KRANJSKA GORA

Tičarjeva 2, SI-4280 Kranjska Gora

T. +386 (0)4 580 94 40

E. [info@kranjska-gora.eu](mailto:info@kranjska-gora.eu)

[www.kranjska-gora.si](http://www.kranjska-gora.si)

GPS. 46.4841 N, 13.7834 E

.....

- Jezero Jasna
- Skakalnice in letalnica v Planici
- Ajdovska deklica
- Ruska kapelica pod Vršičem

# Kranjska Gora

## Ruta 1 in 3

Turistična destinacija Kranjska Gora se razprostira na severozahodu Slovenije blizu meje z Italijo in Avstrijo. Tako poleti kot tudi pozimi nudi pisano paletu aktivnih doživetij. Izbirate lahko med pohodništvom po sprehajalnih in planinskih poteh, moderno nordijsko hojo in vedno mladostnim kolesarjenjem. Na destinaciji predstavljajo tradicijo teh krajev Slovenski planinski muzej v Mojstrani, Liznjekova hiša v Kranjski Gori in Kajžnikova hiša v Ratečah. Planica je zibelka skokov na smučeh (že od leta 1934) in postaja moderen nordijski center z Bloudkovo velikanko in Letalnico bratov Gorišek.





#### NE SPREGLEJTE

- **TIC RADOVLJICA**

Linhartov trg 9, SI-4240 Radovljica

T. +386 (0)4 531 51 12

E. [info@radolca.si](mailto:info@radolca.si)

[www.radolca.si](http://www.radolca.si)

GPS. 46.3411 N, 14.1744 E

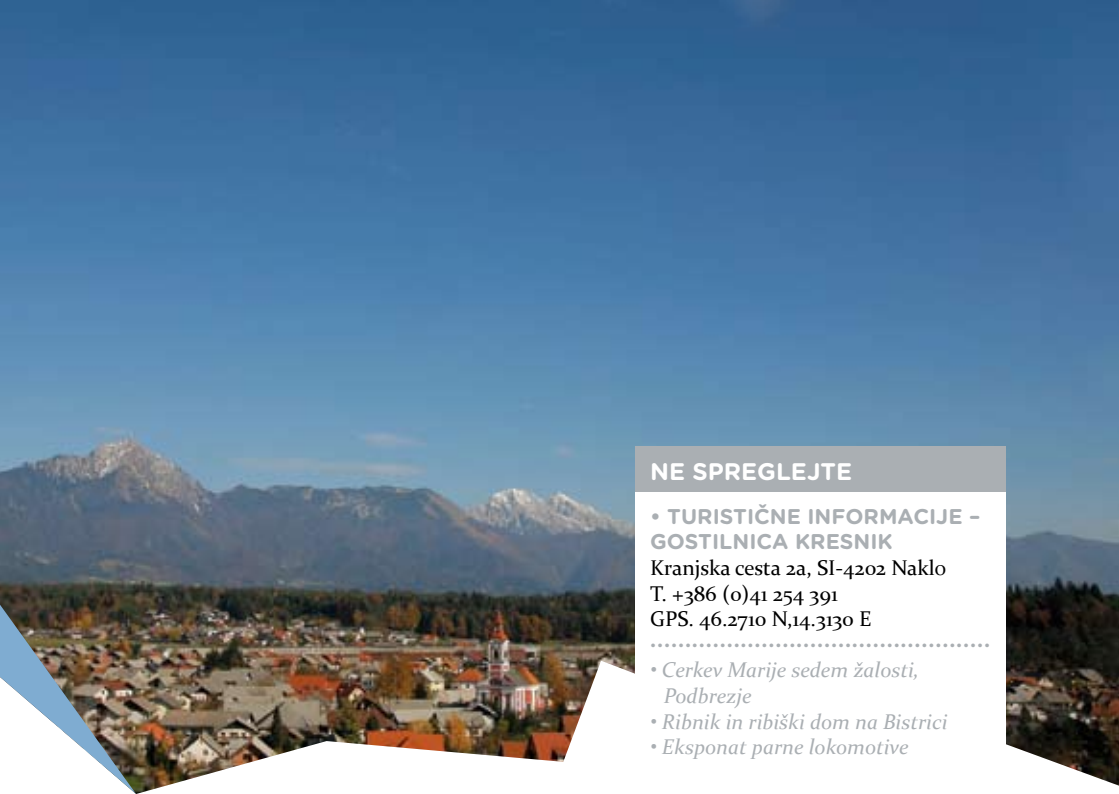
- *Trško jedro Krope*
- *Kovaški muzej*
- *Vigenjc Vice*

## Kropa

### Ruta 3

Kropa, zibelka slovenskega kovaštva, se stiska v ozki dolini pod Jelovico. S pristno in edinstveno fužinarsko arhitekturo, bučanjem vode prek vodnih pragov, ohranjeno tehniško dediščino in zgodbami, ki jih je tu pisalo težko kovaško življenje, je vsekakor vredna postanka na vašem izletu. Spoznajte zgodbe kovačev v Kovaškem muzeju in okusite tradicionalno kulinariko v tamkajšnjih gostilnah.





## NE SPREGLEJTE

### • TURISTIČNE INFORMACIJE – GOSTILNICA KRESNIK

Kranjska cesta 2a, SI-4202 Naklo

T. +386 (0)41 254 391

GPS. 46.2710 N,14.3130 E

- *Cerkev Marije sedem žalosti,  
Podbrezje*
- *Ribnik in ribiški dom na Bistrici*
- *Eksponat parne lokomotive*

# Naklo

## Ruta 3

Občino Naklo sestavljajo zanimiva naselja, v katerih najdemo marsikatero znamenitost, vredno ogleda – od Tabor-ske cerkve v Podbrezjah, Graščine in Vogvarjeve hiše v Dupljah, baročne cerkve Sv. Petra in ekspanata parne lokomotive v Naklem. Popotnikom lahko ponudimo pestro gostinsko ponudbo, prenočitve v hotelu in turističnih sobah ali kampiranje ob lično urejenem kampu ob Tržiški Bistrici. Priporočamo pa tudi sprostitve v gozdovih Udinboršta in Dobrave.





## NE SPREGLEJTE

### • TIC PREDDVOR

Dvorski trg 3, SI-4205 Preddvor

T. +386 (0)59 148 846

E. [info@preddvor-tourism.si](mailto:info@preddvor-tourism.si)

[www.preddvor-tourism.si](http://www.preddvor-tourism.si)

GPS. 46.3021 N, 14.4222 E

- Jezero Črnava
- Grad Turn
- Drevored
- Preddvor

# Preddvor

## Ruta 3 in 4

Preddvor z naravnimi lepotami in turistično ponudbo omogoča številne možnosti za izlete, oddih in vznemirljiva doživetja v neokrnjeni naravi. Ob jezeru Črnava stoji grad Hrib z drevoredom mladoporočencev, sprehod skozenj zagotavlja 50 let zvestobe in ljubezni. V bližini je grad Turn, nekoč prebivališče naše prve pesnice, pisateljice in skladateljice Josipine Urbančič Turnograjske. Domišljijo burijo razvaline Pustega gradu. Sredi občinskega jedra stoji grad Dvor. Čudovita okolica vabi na sprehod okrog jezera, čolnarjenje po jezeru, ribolov, igranje odbojke na mivki in tenisa. Povabljeni pa ste tudi v odlične domače gostilne, picerije in restavracije.





## NE SPREGLEJTE

### • TIC RADOVLJICA

Linhartov trg 9, SI-4240 Radovljica

T. +386 (0)4 531 51 12

E. [info@radolca.si](mailto:info@radolca.si)

[www.radolca.si](http://www.radolca.si)

GPS. 46.3411 N, 14.1744 E

- Srednjeveško mestno jedro Radovljice
- Čebelarški muzej
- Lectarška delavnica

# Radovljica

## Ob ruti 2 in 3

Mesto Radovljica leži tik ob gorenjski avtocesti, le nekaj kilometrov od slovitega Bleda. Srednjeveško mestno jedro vas bo navdušilo z izvrstno ohranjeno stavbno dediščino, imenitno graščino, cerkvijo sv. Petra, gotsko taverno ter številnimi muzeji in galerijami. Posebej zanimiva sta Čebelarški muzej z izjemno zbirko panjskih končnic in muzej Lectarška delavnica, kjer še vedno izdelujejo pristna lectova srca.





## NE SPREGLEJTE

### • TURISTIČNE INFORMACIJE - OBČINA ŠENČUR

Kranjska cesta 11, SI-4208 Šenčur

T. + 386 (0)4 251 91 00

E. [obcina.sencur@sencur.si](mailto:obcina.sencur@sencur.si)

[www.sencur.si](http://www.sencur.si)

GPS. 46.2434 N, 14.4174 E

- *Spomenik Mariji Tereziji v centru Šenčurja*
- *Cerkvici sv. Katarine in Radegunde v Srednji vasi*
- *Trbojsko jezero*

# Šenčur

## Ruta 3

Šenčur leži sredi Kranjske ravnine na križišču ceste, ki pelje iz Kranja mimo letališča Jožeta Pučnika Ljubljana, s ceste, ki vodi iz Ljubljane skozi Trboje proti Preddvoru. V Šenčurju si oglejte spomenik Mariji Tereziji in Blagnečo hišo iz 18. stoletja. Nadalje vas pot popelje skozi drevored do Srednje vasi, kjer si oglejte cerkvici sv. Katarine in Radegunde. Čaka vas pestra gostinska ponudba, predvsem so znani štruklji Gostilne Ančka iz Šenčurja.





## NE SPREGLEJTE

### • TURIZEM ŠKOFJA LOKA

Kidričeva cesta 1a, SI-4220 Škofja Loka

T. +386 (0)4 517 06 00,

+386 (0)51 427 827

E. [info@skofja-loka.com](mailto:info@skofja-loka.com)

[www.skofja-loka.com](http://www.skofja-loka.com)

GPS. 46.1678 N, 14.3118 E

- *Loški grad*
- *Kamniti most*
- *Kapucinska knjižnica*

# Škofja Loka

## Ruta 4

Škofja Loka je tisočletno mesto, nastalo ob sotočju Poljanske in Selške Sore. Nad mestom se dviga mogočen Loški grad, ki že stoletja varuje naselbino pod njim in vas vabi, da mesto s starodavnimi trgi in ulicami ter bogato cehovsko tradicijo obiščete v vseh letnih časih. Loški grad s sodobno urejenimi muzejskimi zbirkami in bogato galerijsko dejavnostjo velja za eno najbolj obiskanih mestnih znamenitosti, do katere se lahko pripeljete tudi z motorjem.





## NE SPREGLEJTE

### • TPIC TRŽIČ

Trg svobode 18, SI-4290 Tržič  
T. +386 (0)4 597 15 36  
E. [informacije@trzic.si](mailto:informacije@trzic.si)  
[www.trzic.si/turizem.aspx](http://www.trzic.si/turizem.aspx)  
GPS. 46.3635 N, 14.3901 E

- *Dovžanova soteska*
- *Šuštarška nedelja*
- *Hrastov memorial*

# Tržič

## Ruta 2

Le kaj je v Tržiču tako vnebovzetnega, da je slavni maršal Radetzky prav v tem kraju od skope tašče kupil grad za kar 60.000 goldinarjev? Všeč mu je bil! Verjemite. Bil je človek z okusom! Tržiška pokrajina je s svojimi gozdovi in planinskimi tratami ter z bogato kulturno in naravno dediščino mikavna za vsakogar, ki si želi oddiha sredi tihih naravnih lepot na krajših izletih ali daljših turah. Vabljeni v mesto, kjer se je Radetzky marš začel!







## NE SPREGLEJTE

### • TURIZEM ŠKOFJA LOKA

Kidričeva cesta 1a, SI-4220 Škofja Loka

T. +386 (0)4 517 06 00,

+386 (0)51 427 827

E. [info@skofja-loka.com](mailto:info@skofja-loka.com)

[www.skofja-loka.com](http://www.skofja-loka.com)

GPS. 46.1678 N, 14.3118 E

- Muzej Železniki
- Tehniški spomenik plavž
- Čipke

# Železniki

## Ruta 3

Popotovanje z motorjem po idilični Selški dolini lahko začinite s postankom v Železnikih, v mestu z bogato železarsko tradicijo, na kar spominjata edini v celoti ohranjeni plavž v Sloveniji ter slikovita stavbna arhitektura. Železniki z okoliškimi vasmi so znani tudi po bogati obrtni tradiciji, pri čemer izstopata izdelava dražgoških medenih kruhkov in klekljanih čipk. Selška dolina nudi tudi številne možnosti aktivnega preživljanja prostega časa.





## NE SPREGLEJTE

### • TURIZEM ŠKOFJA LOKA

Kidričeva cesta 1a, SI-4220 Škofja Loka  
T. +386 (0)4 517 06 00,  
+386 (0)51 427 827  
E. [info@skofja-loka.com](mailto:info@skofja-loka.com)  
[www.skofja-loka.com](http://www.skofja-loka.com)  
GPS. 46.1678 N, 14.3118 E

- Muzej Žiri
- Galerija klekljanih čipk A. Primožič
- Rupnikova linija – sistem vojaških utrd iz obdobja med obema svetov-nima vojnama

# Žiri

## Ruta 4

V zgornjem delu Poljanske doline ležijo Žiri, ki so znane po klekljanih mojstrovinah in čevljarški tradiciji. Zelena narava nudi veliko možnosti za aktivnosti v naravi, vijugasta cesta proti Idriji pa je pravi raj za motoristične navdušence. Postanek v Žireh je posebej zanimiv za ljubitelje utrd – okolica Žirov je prepredena s sistemom nadzemnih in podzemnih vojaških bunkerjev, katerih notranjost si lahko ogledate z vodnikom, več o njih pa izveste v muzeju.





## NE SPREGLEJTE

• ZAVOD ZA TURIZEM IN KULTURO ŽIROVNICA  
**Čopova rojstna hiša (pon-pet)**  
Žirovnica 14, SI-4274 Žirovnica  
T. +386 (0)4 580 15 03,  
+386 (0)40 221 929  
E. info@zirovnica.eu  
www.zirovnica.eu  
GPS. 46.4046 N, 14.1375 E

**Prešernova rojstna hiša (sob-ned)**  
Vrba 2, SI-4274 Žirovnica  
T. +386 (0)4 580 20 92


- Janšev čebelnjak
- Prešernova rojstna hiša, Vrba
- Čopova rojstna hiša, Žirovnica

# Žirovnica

## Ruta 2

Dolina Završnice in deset vasi pod najvišjim vrhom Karavank, tj. Stolom, je združenih v Občino Žirovnica. Območje zaznamuje bogata kulturna dediščina in naravne lepote pokrajine. Od tod so odšli v svet mnogi moške, ki so v kulturni zgodovini Slovencev odigrali pomembne vloge. Rojstne hiše dr. Franceta Prešerna, Matije Čopa, Franca Saleškega Finžgarja, Janeza Jalna, Janšev čebelnjak in druge kulturne spomenike danes povezuje Pot kulturne dediščine Žirovnica.





Več na

[www.slovenian-alps.com](http://www.slovenian-alps.com), [info@slovenian-alps.com](mailto:info@slovenian-alps.com)

Naročnik: RDO Gorenjska - Regionalna destinacijska organizacija · Uredila: Lili Ošterbenk Janša · Svetovanje: Robert Sušanj · Oblikovanje in postavitve: Snežana Madič Lešnik · Besedilo: lokalne turistične organizacije · Fotografije: Aljoša Korenčan, Arhiv JZ Turizem Radovljica, Arhiv Občine Jesenice, Arhiv Občine Preddvor, Arhiv Občine Šenčur, Arhiv RDO Gorenjska - Regionalna destinacijska organizacija, Arhiv STO, Arhiv Turizem Bled, Arhiv Turizem Bohinj, Arhiv Turizem Škofja Loka, Arhiv ZTK Žirovnica, Arhiv ZTK Turizem Kranj, Brane Žagar, Bor Rojnik, Dare Sintič, Davo Karničar, Drejc Karničar, Foto Bobo, Izidor Jesenko, Iztok Noč, Jana Jocič, Jana Kuhar, Katja Cof (Pogled na gore skozi oljno repico, Vir: Picture Slovenia), Marko Pleško, Matej Slabe, Matevž Lenarčič, Polona Mlakar Baldasin, Snežana Madič Lešnik, Vesna Videnovič (Vir: Picture Slovenia) · Zemljevid: Kartografija · Lektoriranje: Prevekso · Tisk: Tiskarna Dalmatin, 2012